

|    |   |            |   |         |
|----|---|------------|---|---------|
| TI | 1 | Bellinzona | — | Carasso |
|----|---|------------|---|---------|

1. Stesura 25.11.85/fil.

Poscritti

|  |  |  |  |
|--|--|--|--|
|  |  |  |  |
|  |  |  |  |

- ☒ rilevato  
☐ visitato, non rilevato  
☐ insediamento disperso, solo accennato

## Sviluppo dell'insediamento

Relazioni storiche e spaziali fra i principali perimetri edificati, gruppi edilizi, intorni ed elementi singoli; conflitti; indicazioni particolari per la conservazione.

Estesa frazione, dal 1907, del Comune di Bellinzona, Carasso, è esposta a est e sita su un piano alluvionale lungo la sponda destra del fiume Ticino. Agricoltura e viticoltura caratterizzavano un tempo la vita dei suoi abitanti, mentre oggi la località va viepiù assumendo un carattere residenziale. Ecclesiasticamente dipendente in passato dalla parrocchia di S. Pietro e Stefano a Bellinzona, attualmente è parrocchia indipendente, facente capo alla chiesa di S. Andrea (E 0.0.6) risalente ai secoli XV e XVI.

Caratterizzata da numerosi gruppi edilizi Carasso è delimitata ad est dal percorso dell'autostrada (sita parallelamente al fiume Ticino, in posizione depressa, senza deturpare l'insediamento), a ovest dal sovrastante pendio boschivo e ai lati, dai riali (0.0.17) di Lusanico, a nord, e di Righett, a sud. È collegata con Bellinzona per mezzo di un nuovo ponte (0.0.16) che sostituisce quello d'un tempo, sito leggermente più a nord, dirimpetto al fronte 1.0.3 sull'incrocio stradale.

Accedendovi da sud si penetra subito nel perimetro di P 1, che costituisce essenzialmente la parte più recente dell'impianto, sorta lungo l'asse stradale cantonale definito dalle ville dell'Ottocento e dell'inizio del Novecento (1.0.2), ricche di coronamenti, fasce marcapiani e giardini alberati.

In questo gruppo troviamo inoltre, a fianco del gruppetto 1.0.1 (insieme di abitazioni), l'accesso da Bellinzona attraverso il nuovo ponte, già citato. Sul prolungamento di quest'ultimo, ortogonalmente al tracciato primario, vi è una stradina che conduce al gruppo edilizio G 0.1.

A definizione della viuzza vi sono, verso sud, schiere compatte di abitazioni, di tre e quattro piani, intonacate e con sottoportici che si aprono su corti o giardinetti retrostanti, verso nord muretti di giardini e alcune singole costruzioni che poco aiutano a definire il percorso.

Percorso che nella parte alta si interseca con un altro tracciato, sicuramente un tempo ben più importante, marcato all'inizio da un piccolo lavatoio con

## Qualificazione

### Termine di confronto

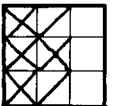
- |  |   |
|--|---|
| <input type="checkbox"/> città                 | <input checked="" type="checkbox"/> villaggio |
| <input type="checkbox"/> borgo                 | <input type="checkbox"/> frazione (Weiler)    |
| <input type="checkbox"/> villaggio urbanizzato | <input type="checkbox"/> caso particolare     |

qualità della situazione

qualità spaziali

qualità storico-arch.

ulteriori qualità



### Valutazione dell'insediamento nell'ambito della regione

Frazione molto estesa del Comune di Bellinzona con un carattere prevalentemente residenziale, Carasso manifesta scarse qualità dal profilo dell'ubicazione in quanto il contesto naturale è assai alterato dalla presenza di numerose nuove edificazioni unifamiliari nei vigneti circostanti.

Dal profilo spaziale, invece, presenta certe qualità per la chiara lettura dei nuclei principali, e dei percorsi, quello nuovo, lungo la cantonale, quello vecchio, a mezza costa, fra le vecchie edificazioni.

Poche sono pure le qualità storico-architettoniche, in quanto, malgrado la presenza di numerose case dell'Ottocento, nessun edificio emergente è presente sul territorio di Carasso.

|  |  |  |  |  |  |  |
|--|--|--|--|--|--|--|
|  |  |  |  |  |  |  |
|--|--|--|--|--|--|--|

### Sviluppo dell'insediamento (continuazione)

fontana granitica, che, dopo aver superato la parte di struttura vecchia 0.0.12, continua lungo tutto il villaggio. Questo gruppetto di Mezzavilla (0.0.12) è ben conservato e presenta abitazioni di due piani, intonacate (una con un affresco), frammiste ad altre, in parte trasformate o con aggiunte alteranti. Verso la fine del gruppetto si notano pure alcune stalle della seconda metà dell'Ottocento che danno un'idea temporale dell'insieme. Tra questo gruppetto ed il perimetro di P1 si sono instaurate molte villette degli anni '50 con i loro giardinetti ben curati. Uscendo da Mezzavilla un'altra fontanella segna il percorso che qui si dirama, avviandoci, verso l'alto, al Cimitero, verso il basso, a raggiungere nuovamente la strada cantonale, in prossimità del fronte 1.0.3, ritrovo pubblico già citato, a marcare l'incrocio (oggi trasformato in slargo-posteggio) con il vecchio manufatto che attraversava il fiume Ticino. A monte del finale di P1 è sita una bella villa di inizio secolo (0.0.13), immersa nel verde.

Il tracciato cantonale continua percorrendo l'intorno I-DE II, completamente vignato, nel quale sono site, la nuova casa dei bambini (0.0.11) ed un enorme edificio abitativo, comprendente la sala patriziale (0.0.10), alterante poiché non permette di intravedere il resto del paesaggio limitando il piano vignato tra i nuclei di P1 e P2.

Quest'ultimo è il nucleo abitativo principale ed è posto all'estremità nord dell'insediamento. Caratterizzato da una struttura compatta è costituito da abitazioni di inizio secolo frammiste a stalle di epoche precedenti e da alcune nuove abitazioni, mal inserite.

Interessanti sono i fronti continui 2.0.5, al centro di questo vecchio nucleo, che delimitano esattamente, sia la cantonale, sia la parte che si ricollega con la via della chiesa: emergenti, di tre e quattro piani, intonacati, arricchiti da coronamenti alle entrate e da balconate, sono adibiti a ritrovi pubblici. Anche in questo punto lungo l'asse stradale si nota una fontanella, che come le altre segna il vecchio tracciato di Carasso. Un viottolo perpendicolare conduce ai campi sovrastanti.

Proseguendo lungo i fronti testè descritti, oltrepassata, sulla sinistra, una delle più belle case dell'insediamento, intonacata, con tetto in piode ed un bellissimo balcone ligneo, si giunge alla chiesa parrocchiale di S. Andrea (0.0.6), sita nell'intorno I-DE I.

L'edificio sacro è rivolto verso valle e possiede un piccolo sagrato antistante con un enorme albero: sul coronamento d'entrata si legge la data 1735. Situata in chiaro rapporto con il Camposanto (0.0.7) e la nuova casa del parroco (0.0.9) è alterata unicamente dalla recente costruzione retrostante 0.0.15, che mal si inserisce nel contesto, sia per posizione, sia per dettagli. Dirimpetto, quasi a definizione del sagrato è sita una villetta (0.0.8) di inizio secolo.

Il patrimonio edilizio di Carasso è caratterizzato da abitazioni di due, tre e perfino quattro piani, intonacate con diversi colori, generalmente ben conservate, salvo qualche intervento di ristrutturazione e da stalle a rasapietra, anch'esse ben tenute.

Gli interventi e le trasformazioni eseguite hanno sostanzialmente modificato l'aspetto del villaggio, che strutturalmente ha comunque mantenuto l'aspetto d'un tempo.

Il contesto naturale circostante è in gran parte alterato, specialmente nella zona alta, verso Mezzavilla, nell'intorno I-OR III, dove sono sorte numerose nuove costruzioni e verso nord, nell'intorno I-OR IV, che rappresenta la zona di nuovo sviluppo urbano di Carasso, purtroppo in stretto contatto con il nucleo di P2. Gli altri intorni sono in gran parte ancora integri, come l'intorno I-DE I del complesso ecclesiastico, e solo la preponderante massa dell'edificio patriziale 0.0.10 offusca il bel vigneto dell'intorno (I-DE II) fra i due nuclei principali.

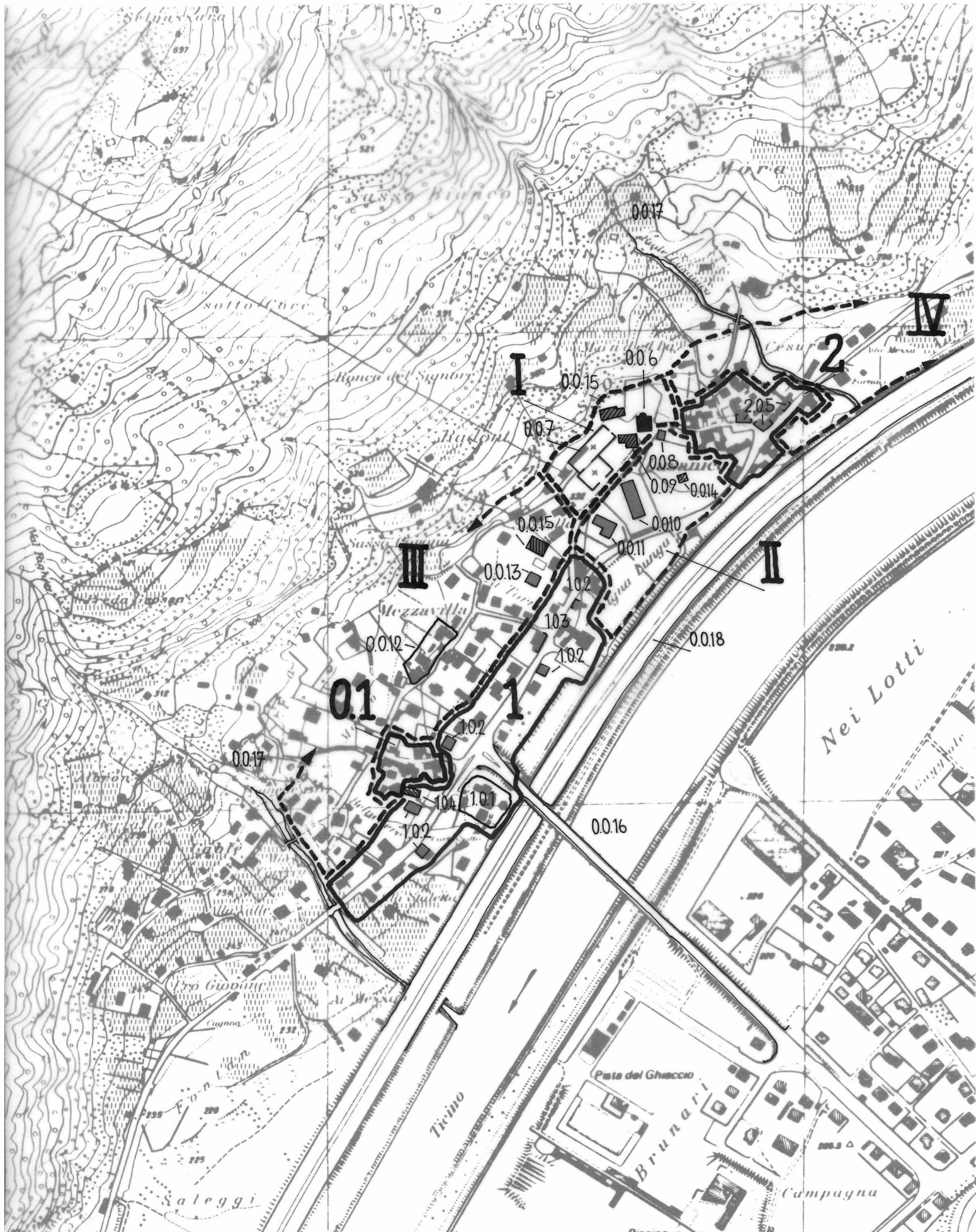
## Poscritti

## Perimetri edificati, gruppi edilizi, intorni definiti, intorni orientati ed elementi singoli \*

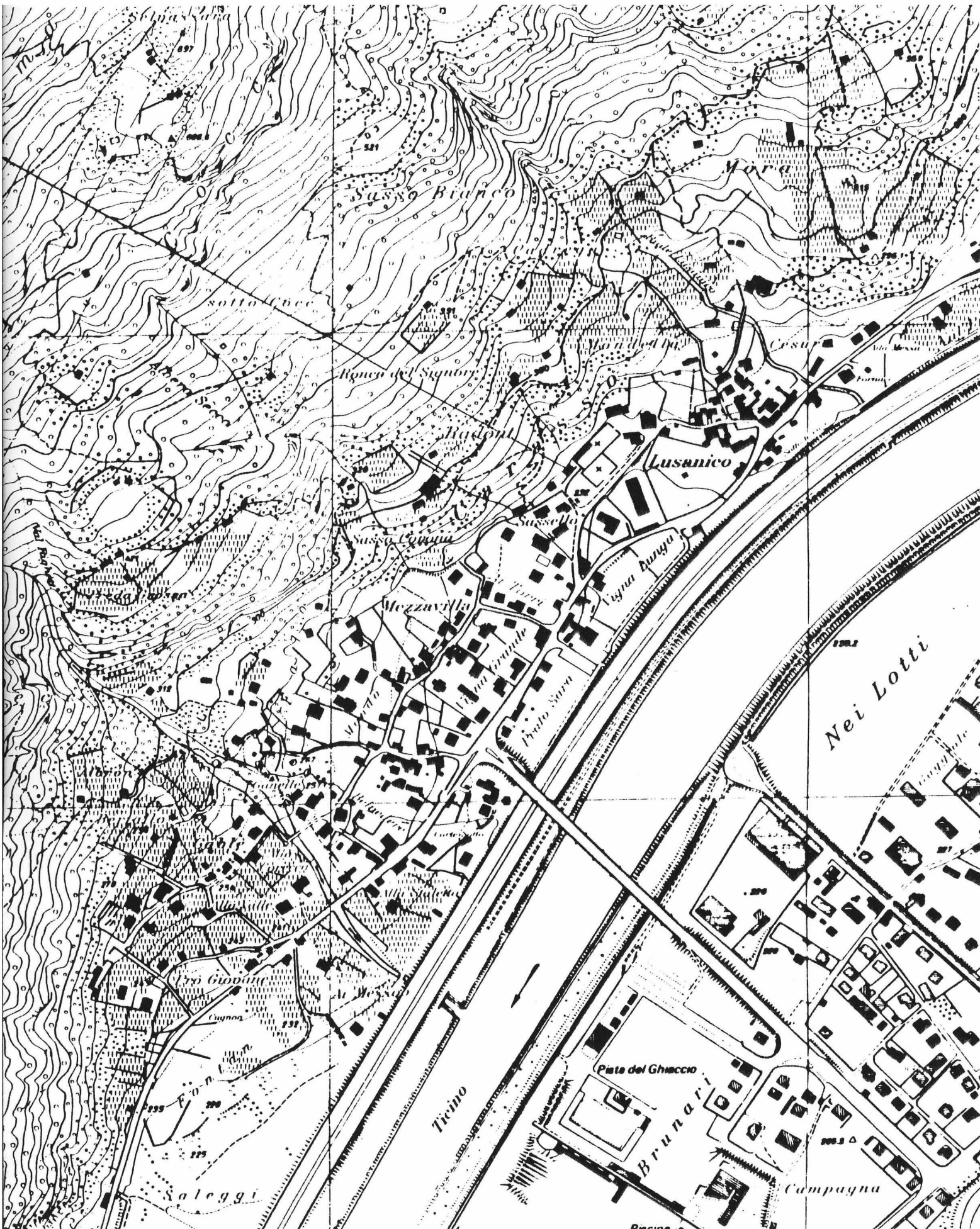

| Perimetri edificati, gruppi edilizi, intorni definiti, intorni orientati ed elementi singoli * |        |  | Categoria di rilievo<br>Qualità spaziali<br>Qualità storico-arch.<br>Significato<br>Scopo di conservaz.<br>accennato<br>alterante |   |   |   | Foto No      |
|--|--------|--|---|---|---|---|--------------|
|  | Numero | Denominazione  |   |   |   |   |              |
| P  | 1      | Nucleo più recente con le abitazioni disposte a lato della cantonale.        | B   | / | X | C | 38,43,66-68, |
| P  | 2      | Nucleo abitativo principale.   | B   | / | X | B | 12-22,24     |
| G  | 0.1    | Gruppo abitativo secondario.   | B   | / | X | B | 58,62-64     |
| I-DE   | I      | Pianoro verde teso tra i due nuclei con la chiesa ed il camposanto.          | a   |   | X | a | 6,7,32       |
| I-DE   | II     | Piano vignato di pregio.   | a <sub>b</sub>  |   | X | a | 4,11,28,30,3 |
| I-OR   | III    | Pendio edificato sullo sfondo dei nuclei.                                    | b   |   | / | b | 53-55,82-84  |
| I-OR   | IV     | Pendio e parte di piano urbanizzato sullo sfondo del vecchio nucleo.         | a <sub>b</sub>  |   | / | b | 26,27,34,35  |
|  | 1.0.1  | Abitazioni disposte oltre la strada sul prolungamento del gruppo secondario. |   |   |   | o |              |
|  | 1.0.2  | Ville della fine 800-inizio 900, disposte a lato della strada principale.    |   |   |   | o | 37,38,44,65  |
|  | 1.0.3  | Fronte sull'incrocio stradale in corrispondenza del vecchio ponte.           |   |   |   | o | 42,44        |
|  | 1.0.4  | Parte recentemente trasformata che contrasta con la parte vecchia.           |   |   |   | o |              |
|  | 2.0.5  | Fronti continui delle abitazioni nel centro del vecchio nucleo.              |   |   |   | o | 16,18,22,24  |
| E  | 0.0.6  | Chiesa parrocchiale di S.Andrea, risalente al XV-XVI secolo.                 |   |   | X | A | 1,2,14       |
|  | 0.0.7  | Camposanto semplice, ampliato di recente.                                    |   |   |   | o | 5,6          |
|  | 0.0.8  | Abitazione isoalta dal nucleo, in stretto rapporto con la chiesa.            |   |   |   | o | 4,7          |
|  | 0.0.9  | Nuova casa parrocchiale tra la chiesa ed il camposanto.                      |   |   |   | o | 6,7          |
|  | 0.0.10 | Recente edificio abitativo con la sala del patriziato.                       |   |   |   | o | 8,11         |
|  | 0.0.11 | Casa dei bambini ed edificio scolastico.                                     |   |   |   | o | 9            |
|  | 0.0.12 | Parte della vecchia struttura assai ben conservata.                          |   |   |   | o | 48,49,51,52  |
|  | 0.0.13 | Villa di inizio secolo fra i vigneti.  |   |   |   | o | 43           |
|  | 0.0.14 | Abitazione nel mezzo del piano vignato.                                      |   |   |   | o | 28           |
|  | 0.0.15 | Recenti edificazioni   |   |   |   | o | 6            |
|  | 0.0.16 | Nuovo ponte di collegamento con Bellinzona.                                  |   |   |   | o | 65           |
|  | 0.0.17 | Riali ai margini del villaggio.  |   |   |   | o | 23           |
|  | 0.0.18 | Tracciato della nuova autostrada.  |   |   |   | o |              |

\* descrizione dettagliata sulle schede A, U ed E: disponibile/non disponibile

|  |  |  |  |  |  |  |
|--|--|--|--|--|--|--|
|  |  |  |  |  |  |  |
|--|--|--|--|--|--|--|

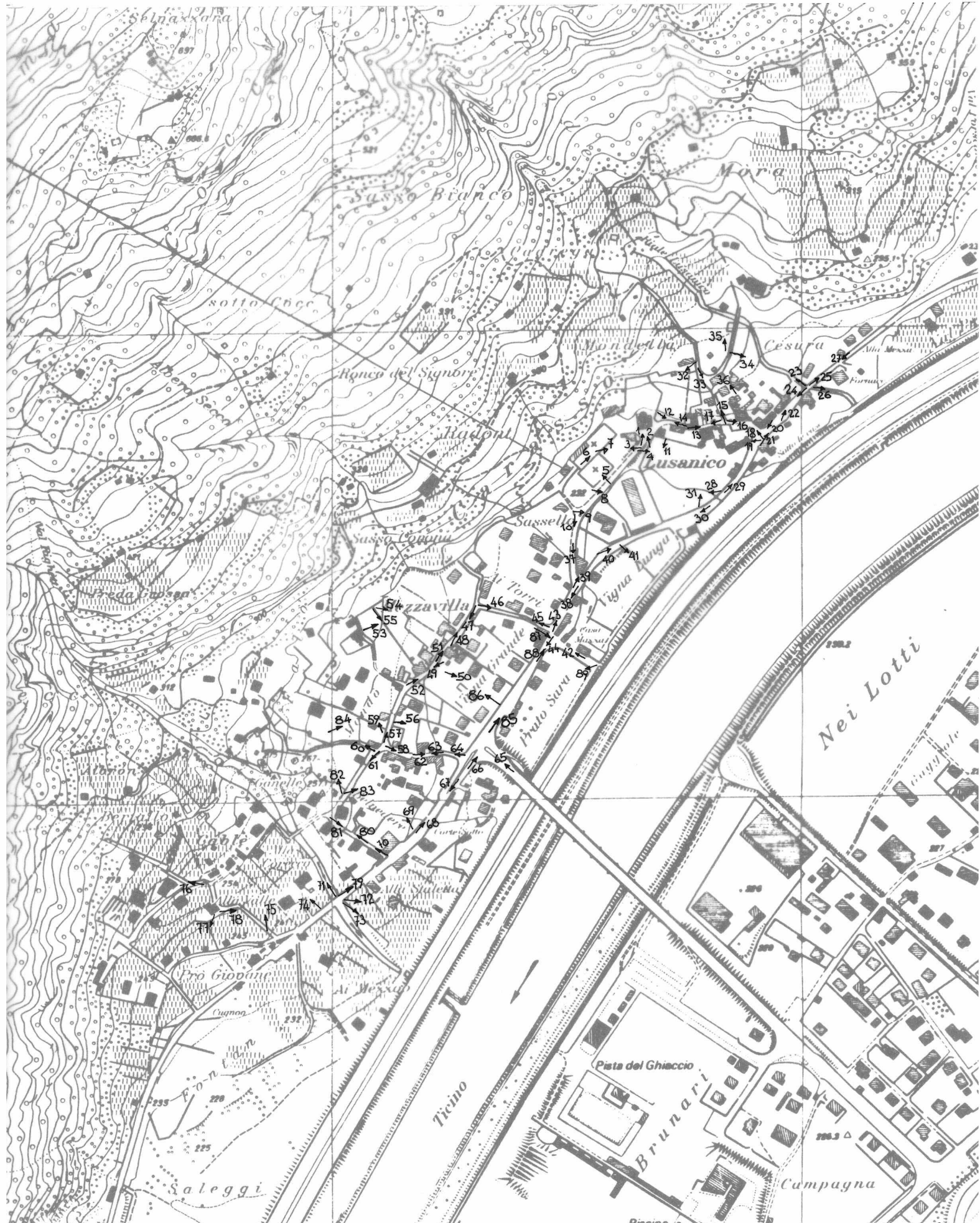






Poscritti

|  |  |  |  |  |  |  |
|--|--|--|--|--|--|--|
|  |  |  |  |  |  |  |
|--|--|--|--|--|--|--|







1



7



13



2



8



14



3



9



15



4



10



16



5



11



17



6



12



18



19



25



31



20



26




32



21




27



33



22



28



34



23



29



35



24



30



36



37



43



49



38



44



50



39



45



51



40



46



52



41



47



53



42



48



54





55



61



67



56



62



68



57



63



69



58



64



70



59



65



71



60



66



72



73



79



85



74



80



86



75



81



87



76



82



88



77



83



89



78



84



Ct. Distr. Comune

Data:

TI 1 Bellinzona

Dati

Poscritti:

|  |  |  |  |  |  |  |
|--|--|--|--|--|--|--|
|  |  |  |  |  |  |  |
|--|--|--|--|--|--|--|

LOCALITA

Comune: Bellinzona

Artore  
Bellinzona  
Carasso

Distretto: Bellinzona

Cantone: Ticino

\*visitato, non rilevato

\*\*insediamento disperso, solo accennato

Carta nazionale no 1313

## DATI ORL PER IL COMUNE

|                 |        |  |      |      |      |      |      |      |
|-----------------|--------|--|------|------|------|------|------|------|
|                 |        | Settore 1  | 1960 | 3 %  | 1970 | 1 %  | 1980 | 1 %  |
| Abitanti 1980   | 16743  | Settore 2  | 1960 | 33 % | 1970 | 36 % | 1980 | 29 % |
| Abitanti 1970   | 16979  | Settore 3  | 1960 | 65 % | 1970 | 62 % | 1980 | 70 % |
| Aumento 1970-80 | - 1,4% | Indice demografico 0.97<br>(Media svizzera e = 1; se e è superiore a 1 lo sviluppo demografico del comune tra il 1970 e il 1980 era superiore alla media svizzera) |      |      |      |      |      |      |
| Aumento 1960-70 | 26,4%  |  |      |      |      |      |      |      |
| Aumento 1950-60 | 11,4%  | Indice d'invecchiamento a = 0.81<br>(Media svizzera a = 1; se a è infer. a 1 la popolazione del comune nel 1980 era invecchiata)                                   |      |      |      |      |      |      |

## RACCOMANDAZIONI E ORDINANZE DI PROTEZIONE

Sulla lista della lega svizzera per la salvaguardia del patrimonio nazionale A/B:

A: Bellinzona (centro storico)

Nell'inventario per la protezione dei beni culturali d'importanza naz./cant./locale:

naz.: Nucleo storico; Collegiata dei SS. Pietro e Stefano; Castello vecchio o di San Michele o Castel Grande; Castello di Montebello (con museo civico); Castello di Sasso Corbaro; Chiesa di San Biagio a Ravecchia; Chiesa di Santa Maria delle Grazie e Convento; Archivio cantonale, sezione storica

locale: Scuola e coro della confraternita di San Rocco, Palazzo del Municipio

Nel DPU:

/

Monumenti storici sotto la protezione della Confederazione:

327 Castello Montebello

383 Talsperre "grossa Murata"

386 Chiesa Sta. Maria delle Grazie

963 Oratorio di Santa Marta

328 Collegiata dei SS. Pietro e Stefano

329 Piazza del Municipio

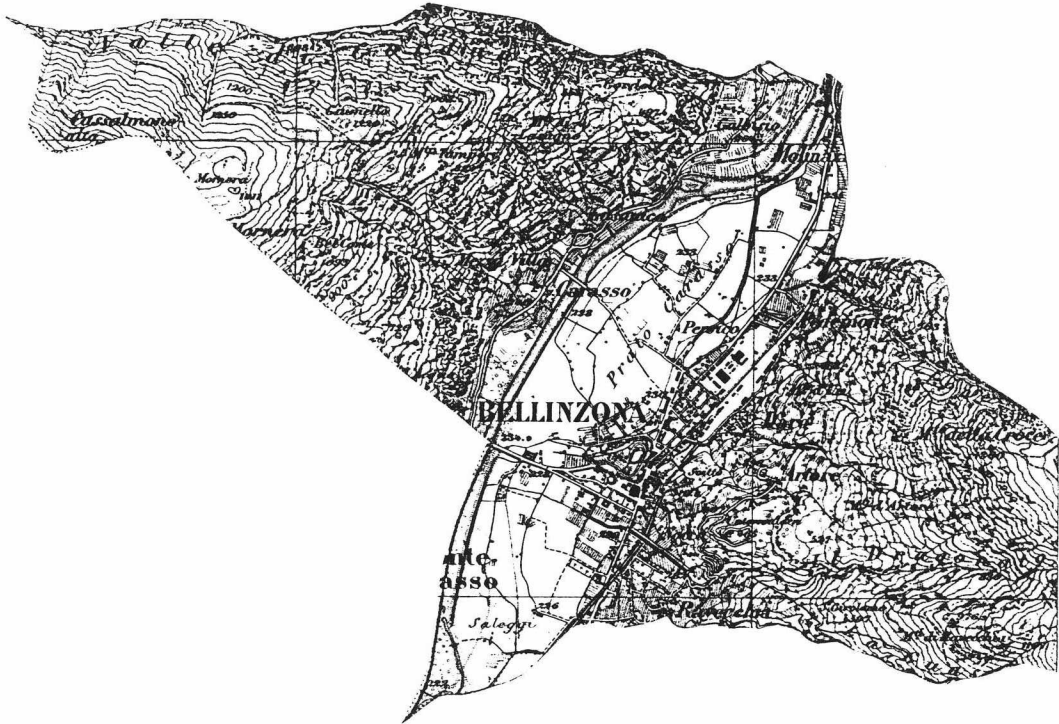
Ulteriori ordinanze di protezione:

Consultare l'elenco dei monumenti storici ed artistici del Cantone Ticino 1911-1968 e supplementi 1971-1988

V

| KT | BEZ. | GEMEINDE   | ORT |
|----|------|------------|-----|
| TI | 1    | Bellinzona | —   |

| JAHRGANG S.K.  |      |
|----------------|------|
| KARTE 1:50'000 | 1910 |





V

KT 3EZ GEMEINDE

ORT

TI

1

Bellinzona

Carta nazionale 1:25:000

